

## **Točka 12.**

### **Prijedlog**

**Odluke o promjeni imena ulice na području  
općine Jelenje**



REPUBLIKA HRVATSKA  
PRIMORSKO – GORANSKA ŽUPANIJA  
OPĆINA JELENJE  
Općinski načelnik

KLASA: 024-01/26-01/1  
URBROJ: 2170-20-03-01/03-26-13  
Dražice, 11. ožujka 2026.

Općinsko vijeće Općine Jelenje  
n/r predsjednice Izabele Nemaz

Na temelju članka 46. stavka 1. točke 14. Statuta Općine Jelenje („Službene novine Općine Jelenje“ broj 59/23. i 82/25.) i članka 69. stavak 2. Poslovnika o radu Općinskog vijeća Općine Jelenje („Službene novine Općine Jelenje“ broj 59/23. i 82/25.) podnosim Općinskom vijeću Općine Jelenje na razmatranje **prijedlog Odluke o promjeni imena ulice na području općine Jelenje.**

OPĆINSKI NAČELNIK  
OPĆINE JELENJE

Robert Marčelja, bacc. oec.

**PREDMET:**

Odluka o promjeni imena ulice na području općine Jelenje

**PRAVNA OSNOVA:**

Zakon o naseljima („Narodne novine“ broj 39/22.)

**PREDLAGATELJ:** Općinski načelnik

**IZVJESTITELJ:** Pročelnica Jedinственог управног одјела

**OBRAZLOŽENJE:**

Dana 10. srpnja 2025. godine u Općini Jelenje službeno je zaprimljen prijedlog predlagatelja: UHDDR Grobinščine, USPDR Ajkula, Udruge 128. brigade HV Sveti Vid te Kluba zapovjedništva 111. brigade ZNG za imenovanje prometnice ili trga u čast hrvatskih branitelja braće Šimac, Gorana Šimca i Sergia Šimca. Prijedlog je podržao općinski načelnik Općine Jelenje Robert Marčelja te je dodatno zaključeno da se, po postizanju suglasja s Općinom Čavle, pokrene postupak imenovanja prometnice koja povezuje Općinu Jelenje i Općinu Čavle u Aleju hrvatskih branitelja, sve u spomen na sve poginule branitelje za područja Grobniščine.

Člankom 6. Zakona o naseljima propisano je da naselje, ulica i trg moraju imati ime; da području jedne jedinice lokalne samouprave ne mogu biti dva ili više naselja s istim imenom; da na području jednog naselja ne mogu biti dvije ili više ulica odnosno trgova s istim imenom; da se imena mogu odrediti i za druge javne površine u općoj uporabi, kao što su aleja, avenija, cesta, obala, odvojak, park, perivoj, poljana, put, stube, šetalište i slično; da se imena naselja, ulica i trgova određuju se na način da se mogu upisati na osobne dokumente koji se izrađuju u skladu s međunarodnim standardima; da naselje, ulica i trg može imati ime po općim i zemljopisnim pojmovima, toponimima, biljnim i životinjskim vrstama, zanimanjima, po imenima osoba i organizacija koje su dale značajan doprinos društvenom, kulturom, političkom i znanstvenom razvoju, po imenima drugih naselja, gradova i država, po povijesnim događajima, pokretima i datumima koji su vezani uz povijesne događaje i dr., a u imenu ulice mogu imati i brojčane oznake te da naselje, ulica i trg može imati ime koje se temelji na lokalnim govorima, ako su ti govori proglašeni zaštićenim kulturnim dobrom ili nacionalnom baštinom.

Člankom 7. Zakona o naseljima propisano je da ime naselja, ulice i trga određuje odlukom predstavničko tijelo jedinice lokalne samouprave po prethodno pribavljenom mišljenju vijeća mjesnog odbora odnosno drugog oblika mjesne samouprave koji se nalazi na području na kojem se određuje ili mijenja ime naselja, ulice i trga; da u jedinici lokalne samouprave u kojoj nisu ustrojani oblici mjesne samouprave odluku iz stavka 1. ovoga članka predstavničko tijelo donosi po prethodno pribavljenom mišljenju građana s područja na kojem se određuje ili mijenja ime naselja, ulice i trga; da imena naselja, ulica i trgova moraju biti usklađena s prethodno pribavljenim mišljenjem Povjerenstva Vlade Republike Hrvatske za standardizaciju geografskih imena koje je dužno izdati mišljenje u roku od 30 dana od dana

primitka prijedloga imena naselja, ulice ili trga, a u iznimnim slučajevima taj rok može biti 60 dana. Nadalje propisuje da je sastavni dio odluke predstavničkog tijela službena podloga iz registra prostornih jedinica na kojoj su prikazana imena naselja, ulica i trgova prije donošenja odluke i imena naselja, ulica i trgova kako se predlažu odlukom te da o donesenoj odluci jedinica lokalne samouprave obavještava tijelo nadležno za vođenje registra prostornih jedinica najkasnije u roku od osam dana od dana objave te odluke u službenom glasilu. Odlukom se moraju odrediti i troškovi za provedbu odluke na strani jedinica lokalne samouprave i osoba koje imaju prebivalište ili boravište odnosno sjedište na području na koje se promjene odnose te se određuje način njezine provedbe.

Polazeći od trajne obveze očuvanja uspomene na žrtvu hrvatskih branitelja te dubokog poštovanja prema svima koji su u najtežim trenucima povijesti stali u obranu svoje domovine, prepoznaje se potreba da se na području Grobnišćine dostojno i trajno obilježi njihov nemjerljiv doprinos. U tom se duhu predlaže da se prometnica koja povezuje Jelenje i Čavle imenuje nazivom „Aleja hrvatskih branitelja“, kao simbol zahvalnosti i trajni spomen na sve poginule branitelje našega kraja.

Ova prometnica, koja svakodnevno povezuje ljude, obitelji i zajednice dviju općina, svojim položajem i značenjem predstavlja mjesto koje primjereno i simbolično čuva sjećanja na hrabre sinove i kćeri Grobnišćine. Naziv „Aleja hrvatskih branitelja“ nosi snažnu poruku zajedništva, slobode i nepokolebljive odlučnosti koje su naši branitelji utjelovili. On je trajni podsjetnik sadašnjim i budućim generacijama na njihovu hrabrost, nesebičnost i ljubav prema domovini — vrijednosti koje su ugrađene u temelje današnje Hrvatske.

Imenovanjem ove prometnice daje se jasan, vidljiv i dostojanstven doprinos kulturi sjećanja te potvrđuje da lokalna zajednica čuva uspomenu na svoje heroje. Time se dodatno njeguje i učvršćuje povijesni identitet Grobnišćine, jača domoljubni duh te stvara prostor poštovanja i zahvalnosti u svakodnevnom životu svih njezinih stanovnika i posjetitelja. Ovaj čin predstavlja izraz iskrene zahvalnosti i zajedničku obvezu da se žrtva hrvatskih branitelja nikada ne zaboravi.

Radi očuvanja sjećanja od zaborava na hrabre junake ovim prijedlogom želi se iskazati dostojanstvena počast herojima Domovinskog rata, kao i svim poginulim braniteljima iz ovog kraja. Predlaže se ulici koja obuhvaća dio Ulice Dražičkih boraca koji se nalazi na k.č. 4259 K.O. Dražice počevši od spoja sa k.č. 210 K.O. Dražice pa sve do spoja s k.č. 429/1 K.O. Dražice, te bezimni dio županijske ceste 5055 (Viškovo-Saršoni-Jelenje-Čavle DC3) koji se nalazi na k.č. 4259. K.O. Dražice - od kraja Ulice Dražičkih boraca do granice Općine Jelenje na ŽC 5055 - sve u cijelosti kako je prikazano na kartografskom prikazu „Određivanje imena – Aleja hrvatskih branitelja“ koji se nalazi u prilogu ove Odluke i čini njen sastavni dio, u ukupnoj duljini od 325 metara - odrediti ime Aleja hrvatskih branitelja.

Nastavno na izneseno, s Općinom Čavle usuglašeno je da se nastavak navedene prometnice, koja se nalazi na području općine Čavle, u daljnjoj duljini od 790m do Ulice Jezero, također odredi ime Aleja hrvatskih branitelja.

U skladu s navedenim prijedlogom i zakonskim odredbama, Općina Jelenje uputila je Povjerenstvu Vlade RH zahtjev za prethodnim mišljenjem o predloženoj promjeni imena. Povjerenstvo je 7. siječnja 2026. donijelo Mišljenje KLASA: 937-02/25-01/53, URBROJ: 541-05-01-01/1-25-4, kojim se utvrđuje da je prijedlog u skladu sa preporukama za standardizaciju.

Također je po dobivanju Mišljenja dana 10. veljače 2026. godine objavljen javni poziv za iskazivanje mišljenja građana s područja na kojem se određuje imenovanje ulice na području

Općine Jelenje – naselje Dražice i Podhum, Općina Jelenje, u trajanju od 15 dana. Na poziv je pristiglo jedno mišljenje u vidu prijedloga za koje je utvrđeno da nije primjenjiv.

Slijedom navedenog predlaže se donošenje predmetne odluke.

Na temelju članka 7. stavka 1., a u vezi članka 17. Zakona o naseljima („Narodne novine“ broj 39/22.) i članka 33. stavak 1. točka 23. Statuta Općine Jelenje („Službene novine Općine Jelenje“ broj 59/23. i 82/25.), Općinsko vijeće Općine Jelenje na 6. sjednici održanoj 16. ožujka 2026. godine donijelo je

## **ODLUKU**

### **o promijeni imena ulice na području Općine Jelenje**

#### **Članak 1.**

Ulici koja obuhvaća dio Ulice Dražičkih boraca koji se nalazi na k.č. 4259 K.O. Dražice počevši od spoja sa k.č. 210 K.O. Dražice pa sve do spoja s k.č. 429/1 K.O. Dražice, te bezimni dio županijske ceste 5055 (Viškovo-Saršoni-Jelenje-Čavle DC3) koji se nalazi na k.č. 4259. K.O. Dražice od kraja Ulice Dražičkih boraca do granice Općine Jelenje na ŽC 5055 - sve u cijelosti kako je prikazano na kartografskom prikazu „Određivanje imena – Aleja hrvatskih branitelja“ koji se nalazi u prilogu ove Odluke i čini njen sastavni dio, u ukupnoj duljini od 325 metara - određuje se promjena imena odnosno ime **Aleja hrvatskih branitelja**.

#### **Članak 2.**

Kartografski prikazi predmetnog područja na digitalnoj ortofoto kartografskoj podlozi s ucrtanim katastarskim česticama i brojevima katastarskih čestica, imenom katastarske općine te označenom ulicom za koju se određuje promjena imena iz članka 1. ove odluke nalaze se u prilogu ove Odluke i čine njezin sastavni dio.

#### **Članak 3.**

Troškove koji nastanu provedbom ove Odluke na strani Općine Jelenje snosi Općine Jelenje iz sredstava osiguranih u proračunu, a troškove koji nastanu na strani fizičkih i pravnih osoba koje imaju prebivalište ili boravište odnosno sjedište na području ulica koje su obuhvaćene ovom Odlukom, fizičke i pravne osobe snose o vlastitom trošku.

#### **Članak 4.**

Ploče s imenom ulice, kao i pločice s kućnim brojevima zgrada postaviti će se sukladno Pravilniku o načinu označavanja imena naselja, ulica i trgova te načinu obilježavanja zgrada kućnim brojevima („Narodne novine“, broj 117/22).

#### **Članak 5.**

Zadužuje se Jedinostveni upravni odjel - Odsjek za komunalne poslove za provedbu ove Odluke.

#### **Članak 6.**

Ova odluka stupa na snagu osmoga dana od objave u „Službenim novinama Općine Jelenje“, a dostavlja se tijelu nadležnom za vođenje registra prostornih jedinica najkasnije u roku od osam dana od dana objave u službenom glasilu.

PREDSJEDNICA OPĆINSKOG VIJEĆA

OPĆINE JELENJE

Izabela Nemaz

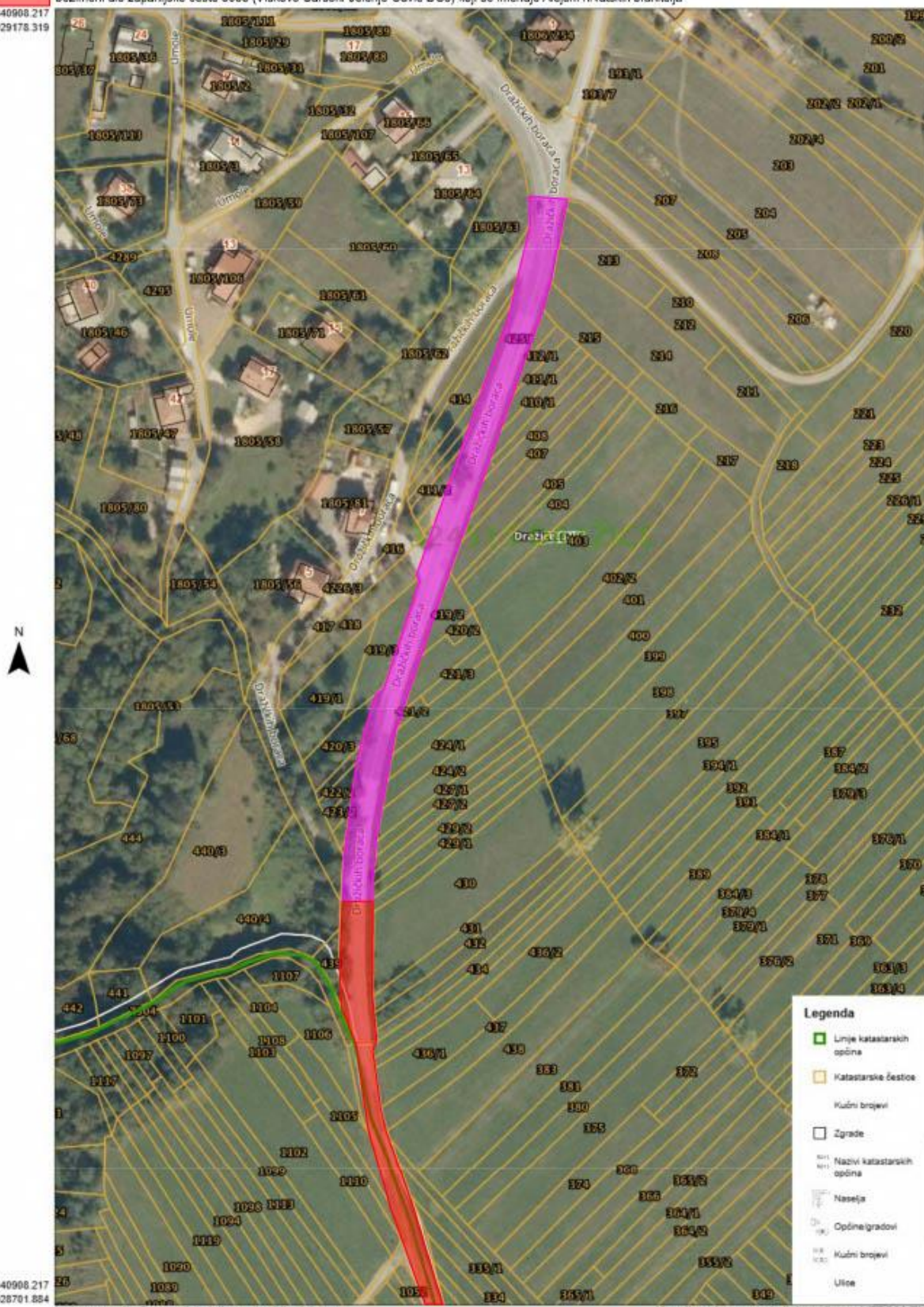
# KARTOGRAFSKI PRIKAZ - ODREĐIVANJE IMENA - ALEJA HRVATSKIH BRANITELJA

340908.217  
5029178.319

- dio Ulice Dražičkih boraca koji se mijenja u Aleja hrvatskih branitelja
- bezimni dio županijske ceste 5055 (Viškovo-Saršoni-Jelenje-Čavle DC3) koji se imenuje Alejom hrvatskih branitelja

1  
2  
3

341228.765  
5029178.319



340908.217  
5028701.884

Ispis omogućio Sustav digitalnih geodetskih elaborata

Koordinatni sustav rubnih koordinata: HTRS96/TM  
Koordinatni sustav kartografskog prikaza: HTRS96/TM

341228.765  
5028701.884

Duljina buduće Aleje hrvatskih branitelja u JLS Općina Jelenje: 325 m  
Duljina buduće Aleje hrvatskih branitelja u JLS Općina Čavle: 790 m

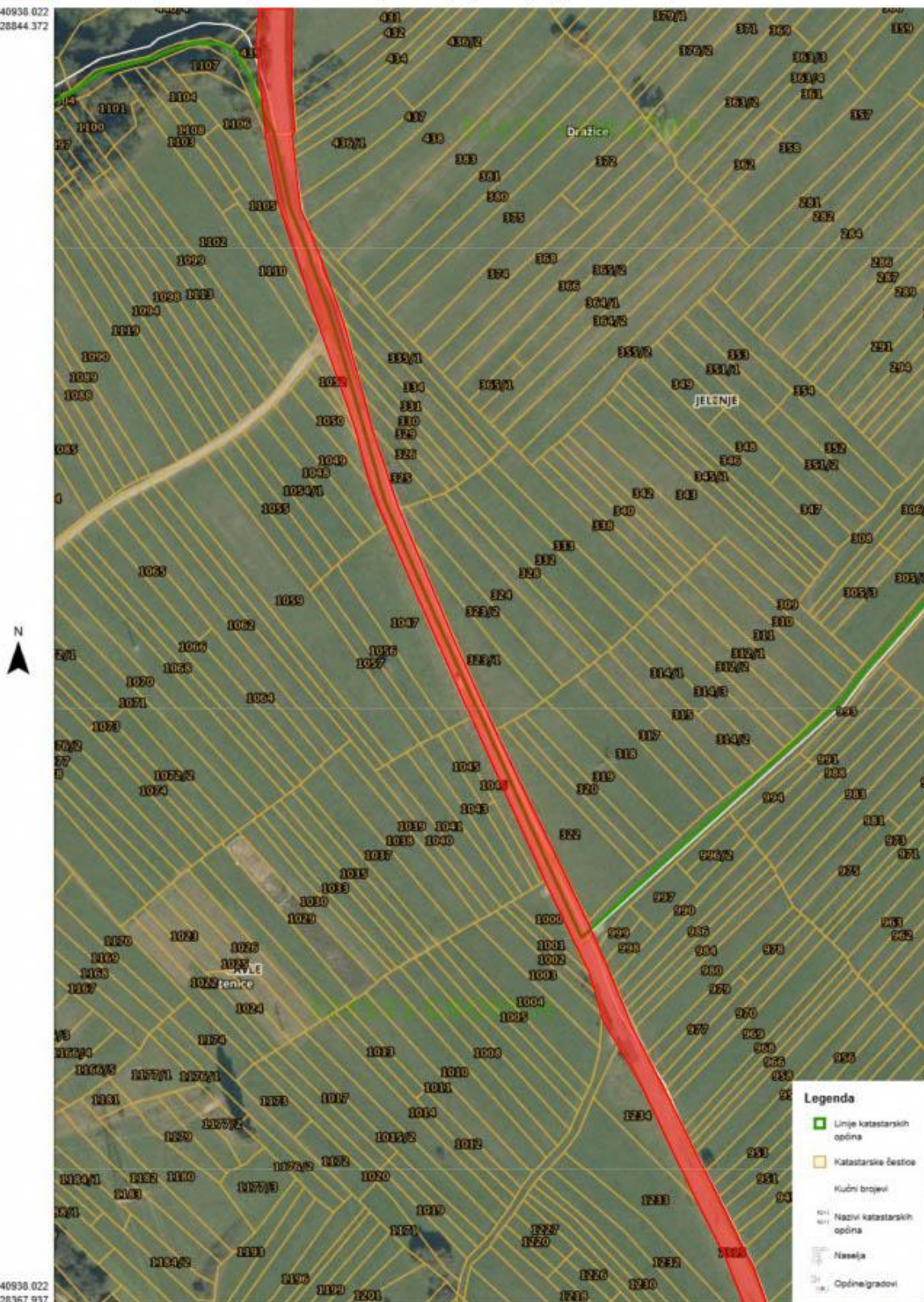
# KARTOGRAFSKI PRIKAZ - ODREĐIVANJE IMENA - ALEJA HRVATSKIH BRANITELJA

1  
2  
3

bezimni dio županijske ceste 5055 (Viškovo-Saršoni-Jelenje-Čavle DC3) koji se imenuje Alejom hrvatskih branitelja

340938.022  
5028844.372

341258.569  
5028844.372



340938.022  
5028367.937

341258.569  
5028367.937

Ispis omogućio Sustav digitalnih geodetskih elaborata

Koordinatni sustav rubnih koordinata: HTRS95/TM

Koordinatni sustav kartografskog prikaza: HTRS95/TM

Duljina buduće Aleje hrvatskih branitelja u JLS Općina Jelenje: 325 m  
Duljina buduće Aleje hrvatskih branitelja u JLS Općina Čavle: 790 m

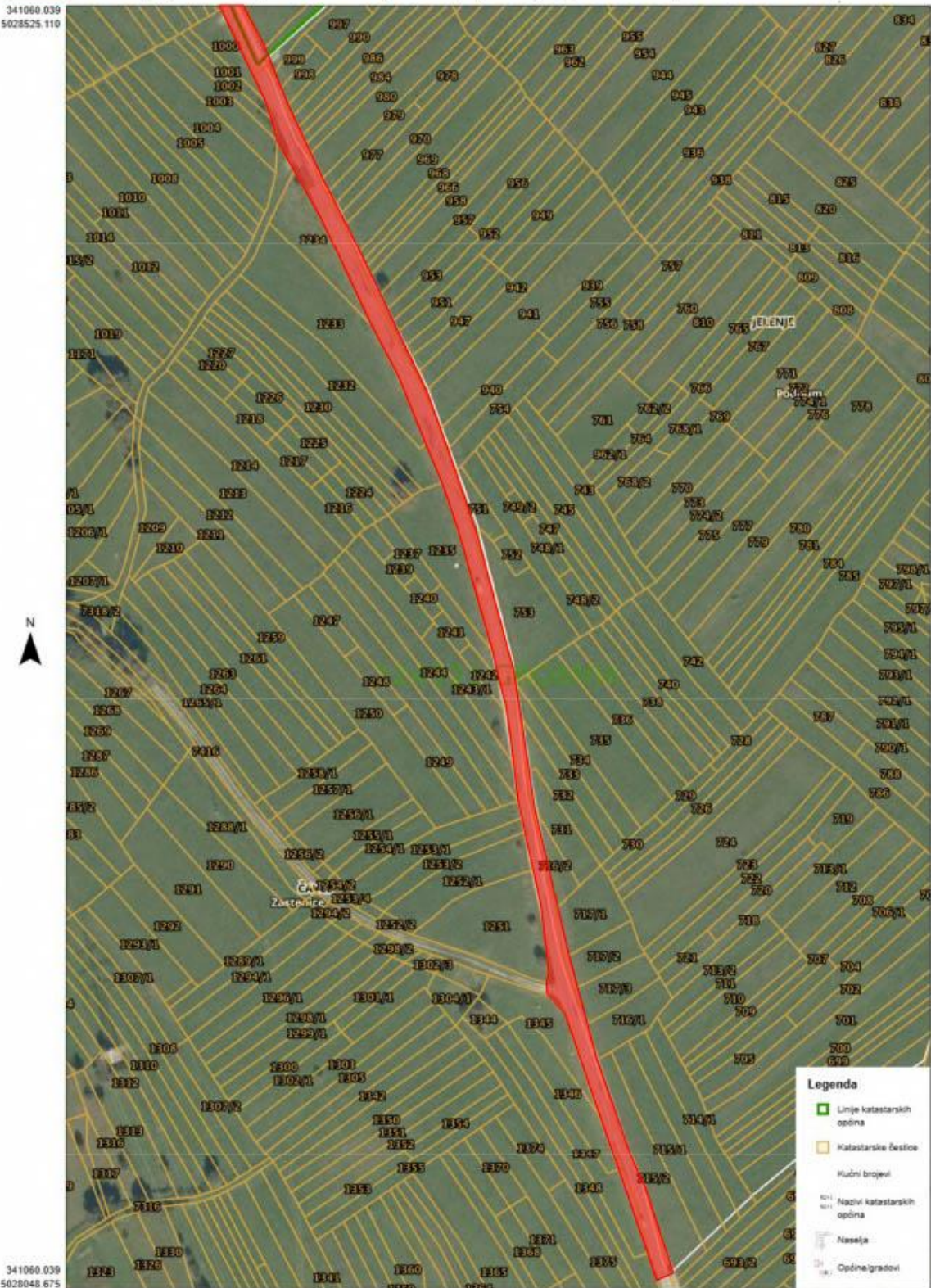
# KARTOGRAFSKI PRIKAZ - ODREĐIVANJE IMENA - ALEJA HRVATSKIH BRANITELJA

1  
2  
3

341060 039  
5028525 110

bezimni dio županijske ceste 5055 (Viškovo-Saršoni-Jelenje-Čavle DC3) koji se imenuje Alejom hrvatskih branitelja

341380 567  
5028525 110




341060 039  
5028048 675

Ispis omogućio Sustav digitalnih geodetskih elaborata

Koordinatni sustav rubnih koordinata: HTRS96/TM

341380 567  
5028048 675

Duljina buduće Aleje hrvatskih branitelja u JLS Općina Jelenje: 325 m  
Duljina buduće Aleje hrvatskih branitelja u JLS Općina Čavle: 790 m



Koordinatni sustav kartografskog prikaza: HTRS96/TM

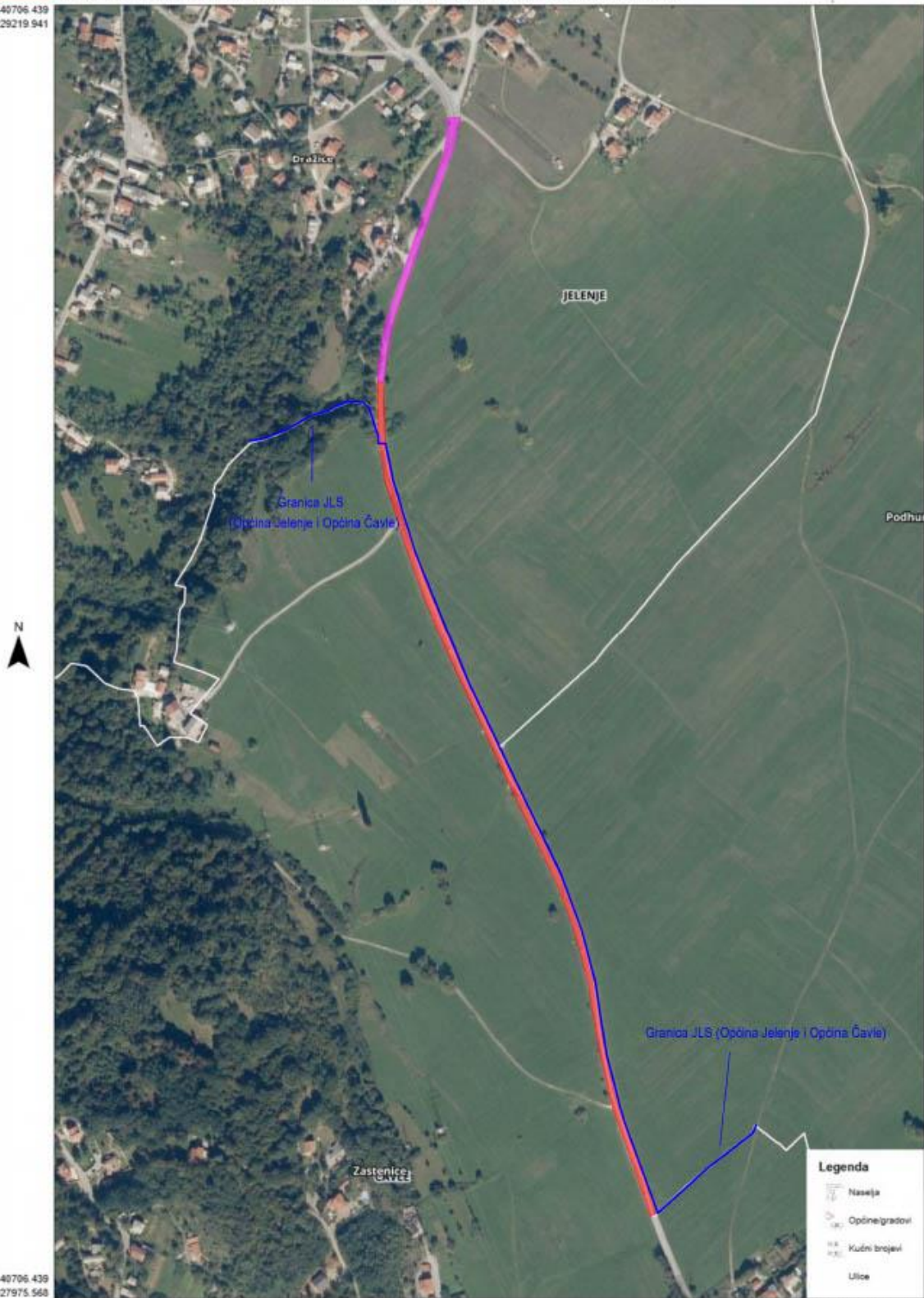
# KARTOGRAFSKI PRIKAZ - ODREĐIVANJE IMENA - ALEJA HRVATSKIH BRANITELJA

340706 439  
5029219 941

dio Ulice Dražičkih boraca koji se mijenja u Aleja hrvatskih branitelja

bezimni dio županijske ceste 5055 (Viškovo-Saršoni-Jelenje-Čavle DC3) koji se imenuje Alejom hrvatskih branitelja

341543 659  
5029219 941




340706 439  
5027975 568

Ispis omogućio Sustav digitalnih geodetskih elaborata

Koordinatni sustav rubnih koordinata: HTRS96/TM

Koordinatni sustav kartografskog prikaza: HTRS96/TM

341543 659  
5027975 568



## Legenda

- Naselja
- Općine/gradovi
- Kućni brojevi
- Ulice

Skeniranjem ovog QR koda, sustav će vas preusmjeriti na stranice izvornika ovog dokumenta, kako biste mogli provjeriti njegovu autentičnost i vjerodostojnost.